



UNIVERSIDADES PÚBLICAS DE LA COMUNIDAD DE MADRID
PRUEBA DE ACCESO A LAS ENSEÑANZAS UNIVERSITARIAS
OFICIALES DE GRADO

Curso **2014-2015**

MATERIA: GEOGRAFÍA

INSTRUCCIONES GENERALES Y CALIFICACIÓN

Después de leer atentamente todas las preguntas, el alumno deberá escoger **una** de las dos opciones propuestas y responder a las cuestiones de la opción elegida.

CALIFICACIÓN: La parte 1ª se valorará sobre 1,5 puntos, la parte 2ª sobre 4 puntos, la parte 3ª sobre 2,5 puntos, la parte 4ª sobre 2 puntos.

TIEMPO: 90 minutos.

OPCIÓN A

1ª Parte

Defina, en el cuadernillo adjunto, **seis** de los siguientes términos o conceptos geográficos, utilizando como máximo una cara del cuadernillo:

Escala, Capa freática, Espacio Natural Protegido, Cultivo forrajero, Autarquía, P.G.O.U., Comunidad Autónoma, Balanza comercial.

Puntuación máxima: 1,5 puntos.

2ª Parte

Tema: **El relieve español.**

Desarrolle, de manera sintética, el tema propuesto (utilice, como máximo, ambas caras de un folio). Como indicativos se señalan los siguientes epígrafes:

- * Rasgos generales del relieve peninsular.
- * Formación geológica y litológica peninsular e insular.
- * Las unidades del relieve.
- * El litoral español.

Puntuación máxima: 4 puntos.

3ª Parte

Comentario de la fotografía adjunta:

Comente el paisaje de la lámina adjunta, atendiendo, al menos, a:

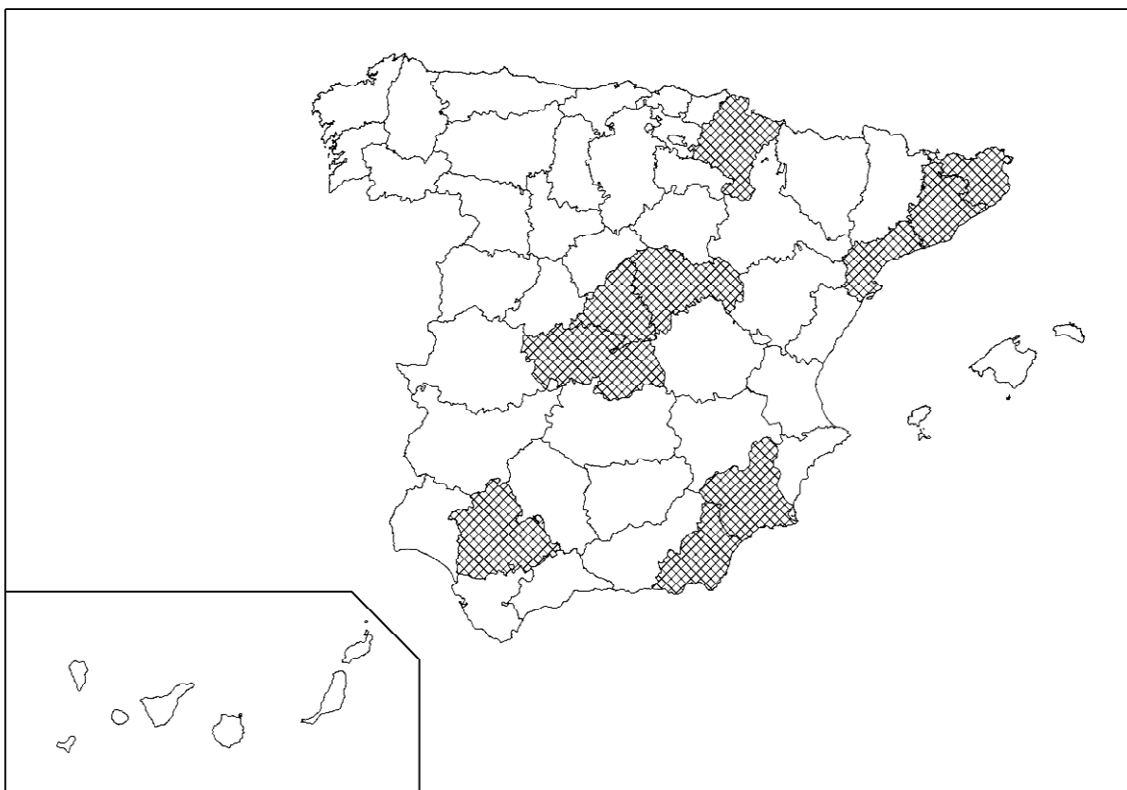
- a) Unidades del paisaje. Haga especial hincapié en las transformaciones recientes del mismo.
- b) Los usos del suelo.
- c) Manifestaciones espaciales de las actividades económicas y del poblamiento.

Puntuación máxima: 2,5 puntos

4ª Parte

A la vista del mapa adjunto, “**Provincias con Tasa Bruta de Natalidad superior al 10,77‰ (media nacional 10,6‰)**”; señale dichas provincias tramadas y las razones que explican esta distribución. Exponga algunas consecuencias sociales y económicas, que puedan derivarse.

Puntuación máxima: 2 puntos.



FUENTE: INE, 2011. MOVIMIENTO NATURAL DE LA POBLACIÓN.

OPCIÓN B

1ª Parte

Defina, en el cuadernillo adjunto, **seis** de los siguientes términos o conceptos geográficos, utilizando como máximo una cara del cuadernillo:

Cerro testigo, Aluvi3n, H3bitat, S.A.U., Saldo migratorio, 3xodo rural, Estado del Bienestar, Banco Mundial.

Puntuaci3n m3xima: 1,5 puntos

2ª Parte

Tema: **Las actividades econ3micas en Espa3a.**

Desarrolle, de manera sint3tica, el tema propuesto (utilice como m3ximo, ambas caras de un folio). Como indicativos se se3alan los siguientes ep3grafes:

- * Evoluci3n en tiempos recientes.
- * Proyecci3n en la sociedad y en la imagen de Espa3a.
- * Repercusiones de las crisis estructurales.
- * Consecuencias de la pertenencia a la Uni3n Europea.

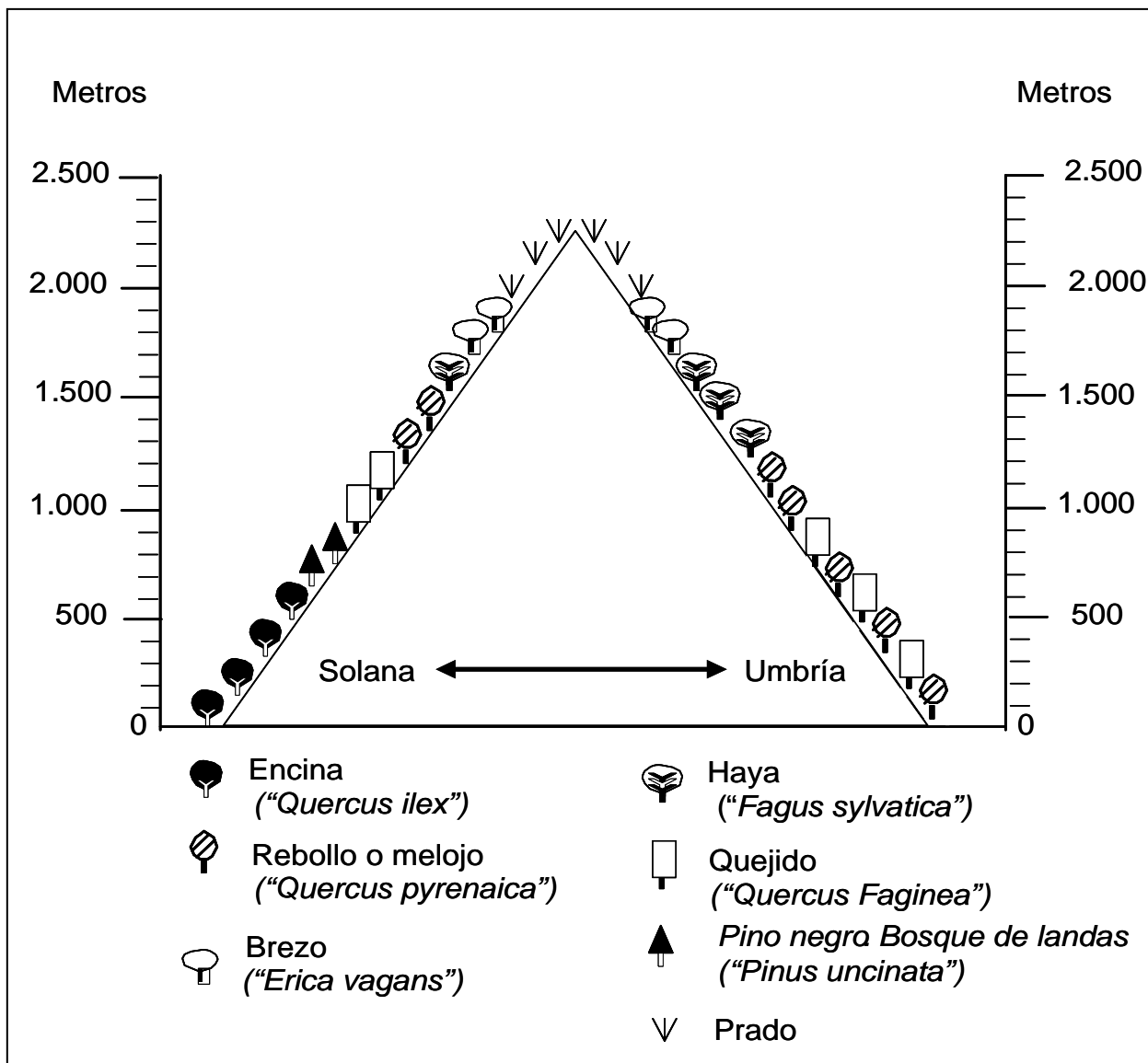
Puntuaci3n m3xima: 4 puntos.

3ª Parte

Comentario del gráfico: Realice un comentario de la “*Cliserie del Sistema Ibérico (Sierra de la Demanda)*”, atendiendo, al menos, a los siguientes aspectos:

- Características y distribución de las especies.
- Factores que influyen en su distribución.
- Posibles usos y aprovechamiento de las mismas.

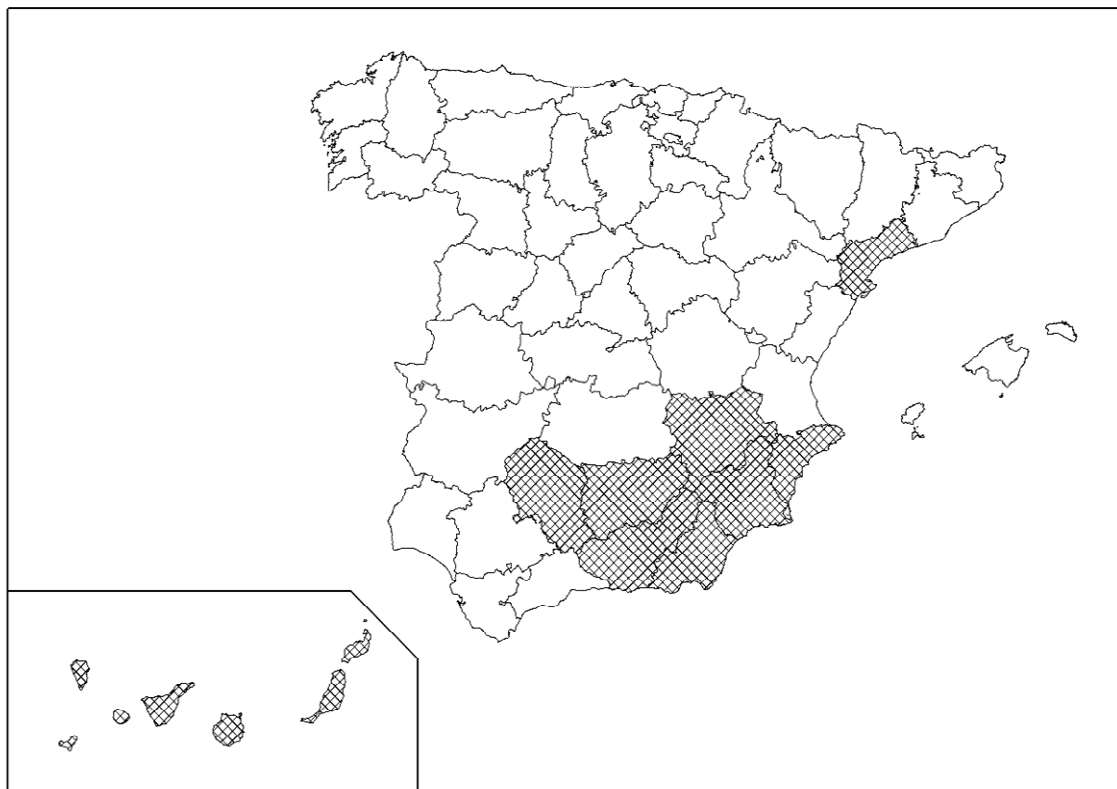
Puntuación máxima: 2,5 puntos.



4ª Parte

A la vista del mapa adjunto, “**Provincias en las que el riesgo de desertificación alto y muy alto afecta a más del 30% de su superficie (media nacional 17,85%)**”; indique el nombre de las provincias “tramadas” pertenecientes a dicha categoría; señale las razones que explican esta distribución y comente algunas consecuencias emanadas de su distribución.

Puntuación máxima: 2 puntos.



FUENTE: PROGRAMA DE ACCIÓN NACIONAL CONTRA LA DESERTIFICACIÓN. MINISTERIO DE MEDIO AMBIENTE, MEDIO RURAL Y MARINO, 2008.



GEOGRAFÍA

CRITERIOS ESPECÍFICOS DE CORRECCIÓN Y CALIFICACIÓN

A) CRITERIO GENERAL:

La puntuación total será, en ambas pruebas, de **10 puntos**, correspondiendo a la primera parte **1'5 puntos**; a la segunda, **4 puntos**; a la tercera, **2'5 puntos**, y a la cuarta, **2 puntos**. La estructura y los criterios de corrección serán los siguientes, tanto para la **Opción A** como para la **Opción B**.

B) CRITERIOS CONCRETOS:

1ª. Primera parte:

1,5 puntos (cada término o concepto: *0'25 puntos*).

Definición de una serie de *términos geográficos* y *conceptos*. Las respuestas deberán valorarse con un criterio amplio, ya que son numerosas las posibilidades expresivas correctas. En todo caso, se atenderá a la precisión geográfica en la caracterización del término o concepto, y a la claridad conceptual.

2ª. Primera parte:

4 puntos

Trata del “*desarrollo de un tema*”, valorando fundamentalmente la ordenación, la estructuración, la coherencia expositivo-argumentativa; la claridad, la precisión y la organización sintética de los conocimientos, junto con la correcta localización, la comprensión y caracterización de los fenómenos geográficos que se suman al grado y profundidad de los conocimientos.

3ª. Primera parte:

2,5 puntos

Propone “*el comentario de un documento geográfico*”.

4ª. Primera parte:

2 puntos

Presenta unos *mapas* cuyo comentario tiene una puntuación máxima de **2 puntos**; en ellos debe atenderse a la correcta localización y caracterización de los elementos solicitados.

En las cuatro partes de que consta la prueba, se considerarán elementos de ponderación; v.gr.: la calidad de la redacción, la corrección expositivo-argumentativa, la gramatical y la ortográfica.